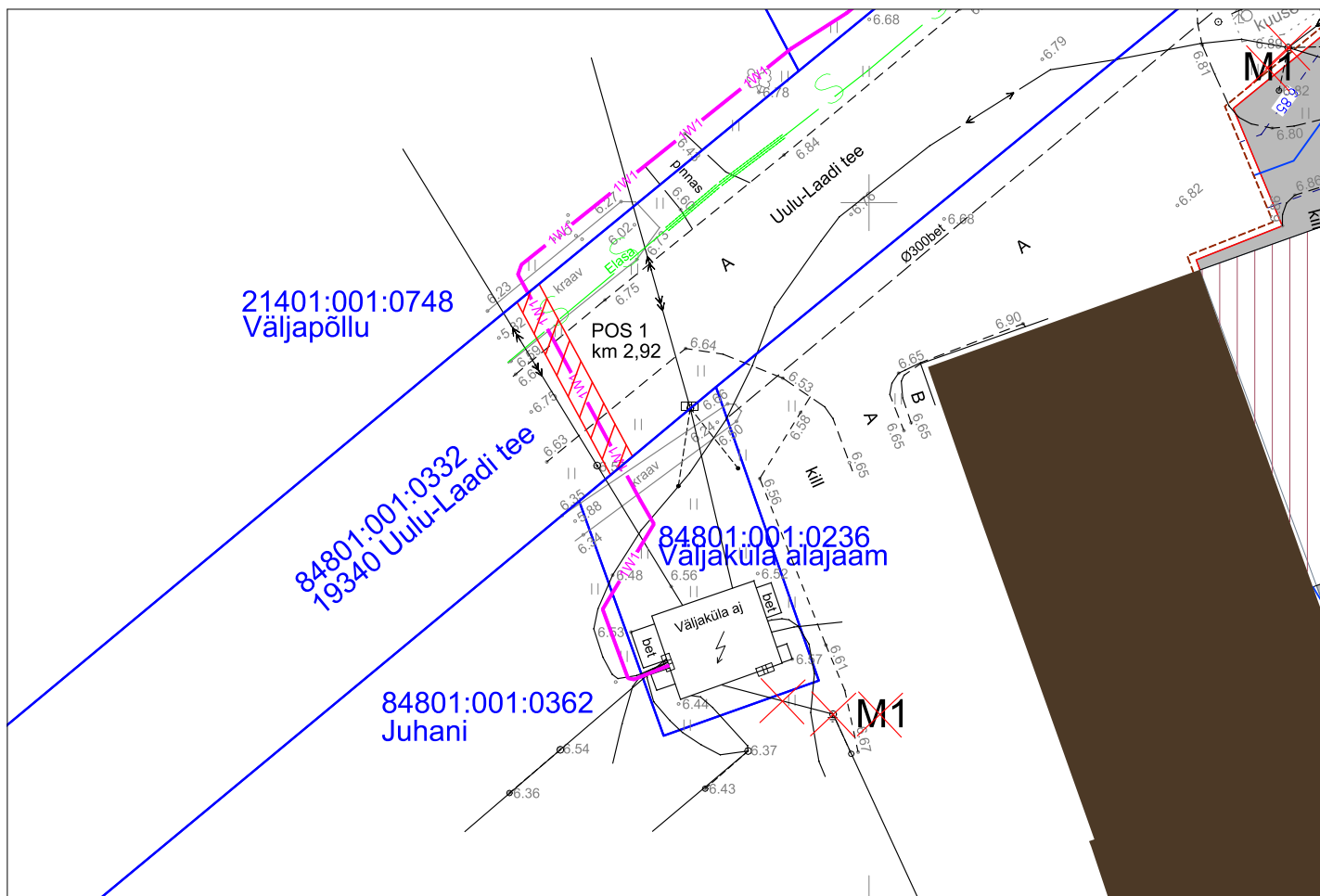
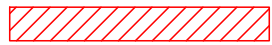


Isikliku kasutusõiguse ala plaan
 19340 Uulu-Laadi tee, tunnus 84801:001:0332, registriosa nr 8642650
 M 1:500



Jrk nr	IKÕala Pos nr (plaanil)	Kinnistu registriosa number	Katastriüksuse tunnus, nimi ja sihtotstarve	Asukoht riigitee (nr ja nimi) suhtes (lõigu algus ja lõpp km)	Ala pindala ruutmeetrites m ²
1.	1	8642650	84801:001:0332, 19340 Uulu-Laadi tee, transpordimaa 100%	19340 Uulu-Laadi tee, km 2,92	ca 28 m ²
2.	2	8642650	84801:001:0332, 19340 Uulu-Laadi tee, transpordimaa 100%	19340 Uulu-Laadi tee, km 3,09	ca 30 m ²



Kasutusõiguse ala ca 28 m²

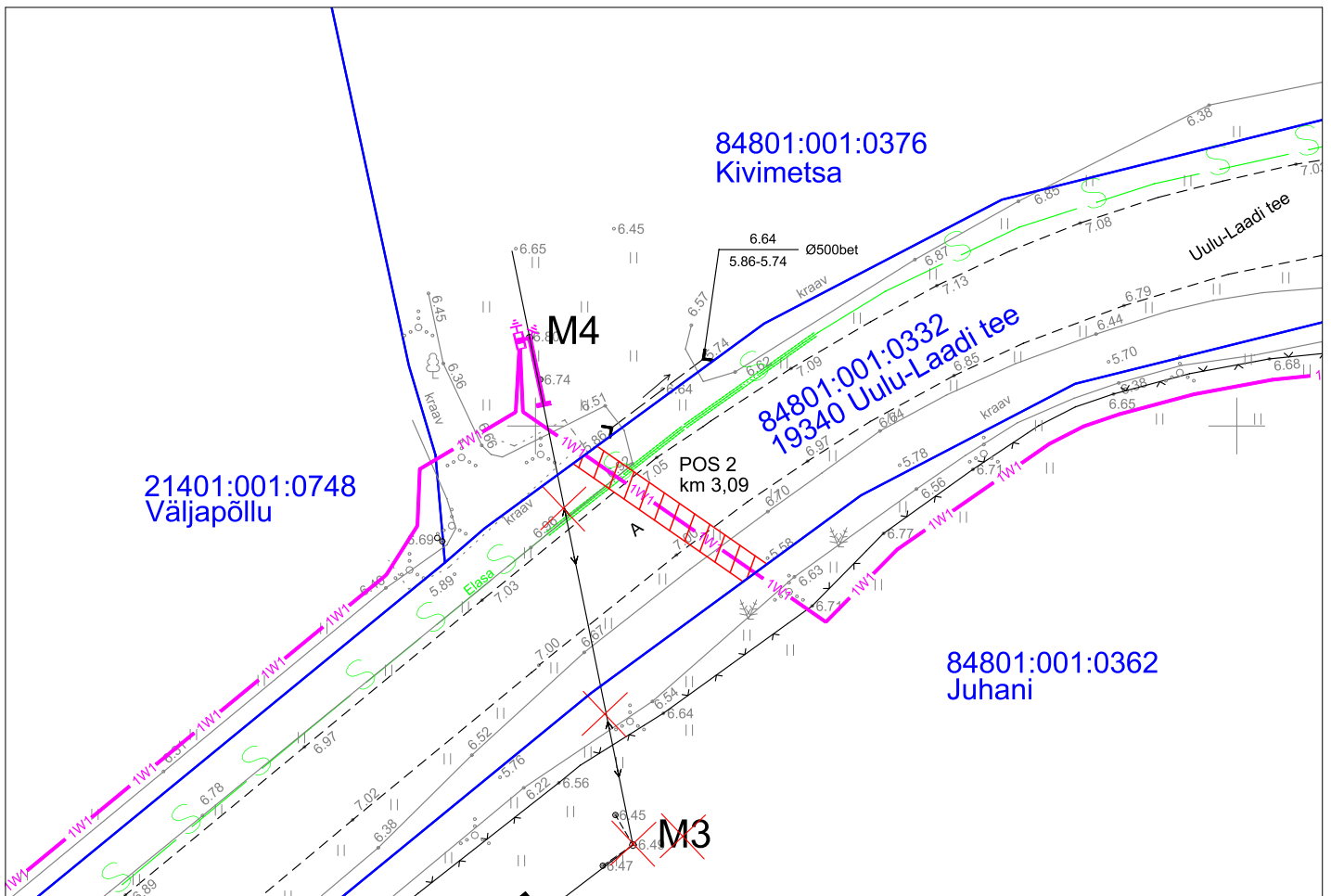


Katastriüksuse piir

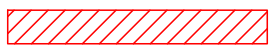




Projekteeritud 0,4 kV maakaabel

Isikliku kasutusõiguse ala plaan
 19340 Uulu-Laadi tee, tunnus 84801:001:0332, registriosa nr 8642650
 M 1:500



Jrk nr	IKÕala Pos nr (plaanil)	Kinnistu registriosa number	Katastriüksuse tunnus, nimi ja sihtotstarve	Asukoht riigitee (nr ja nimi) suhtes (lõigu algus ja lõpp km)	Ala pindala ruutmeetrites m ²
1.	1	8642650	84801:001:0332, 19340 Uulu-Laadi tee, transpordimaa 100%	19340 Uulu-Laadi tee, km 2,92	ca 28 m ²
2.	2	8642650	84801:001:0332, 19340 Uulu-Laadi tee, transpordimaa 100%	19340 Uulu-Laadi tee, km 3,09	ca 30 m ²

-  Kasutusõiguse ala ca 30 m²
-  Katastriüksuse piir
-  Projekteeritud 0,4 kV maakaabel